






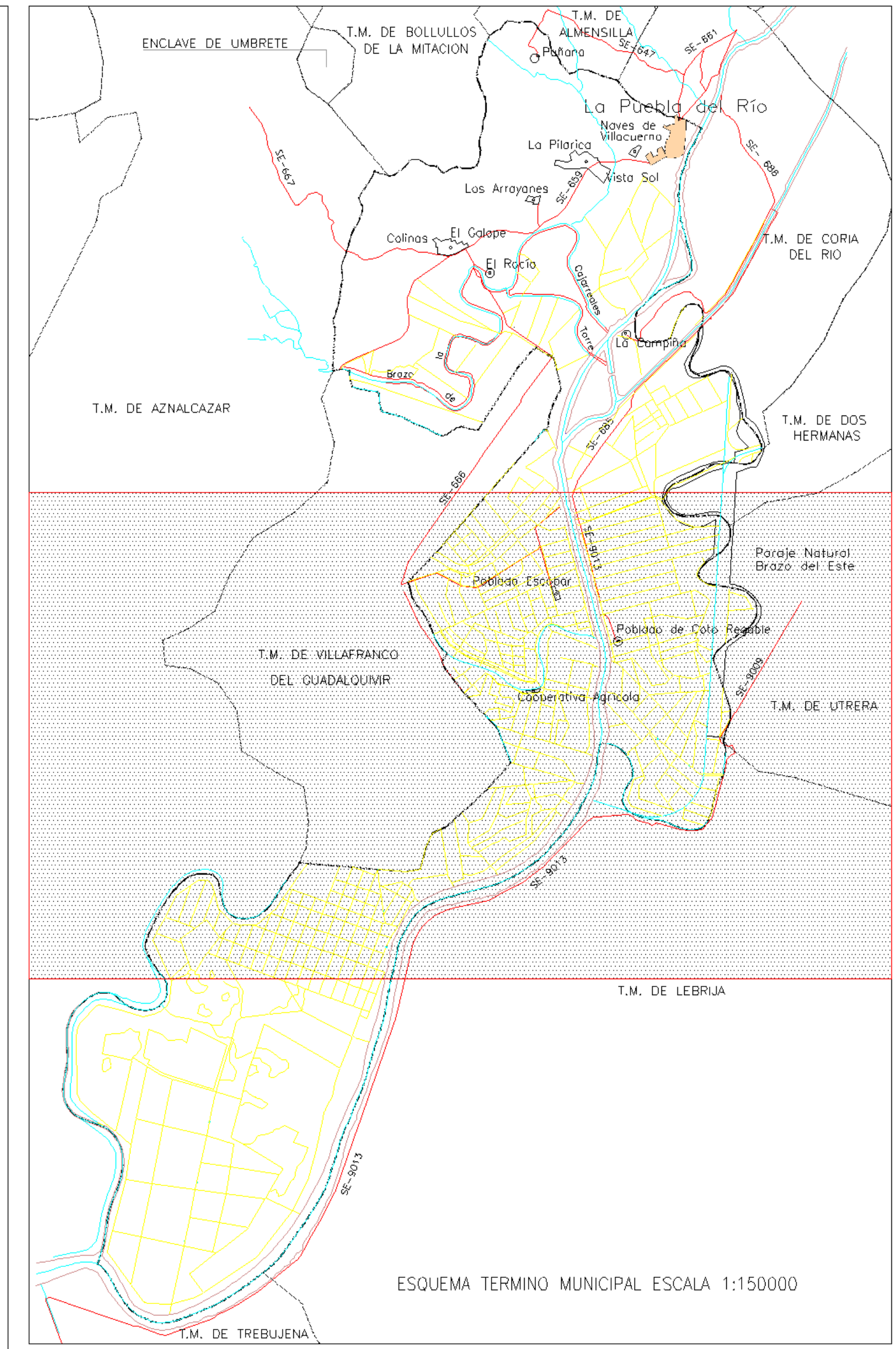



-  TERMINO MUNICIPAL
 -  NUCLEO URBANO DE LA PUEBLA DEL RIO
- SISTEMA GENERAL DE DOMINIO HIDRÁULICO
-  LIMITE DEL CAUCE FLUVIAL DOMINIO MARITIMO-TERRESTRE 100 MTS. A CADA LADO DEL MARGEN
 -  ARROYOS
ÁREA SERVIDUMBRE 5MTS. A CADA LADO DEL CAUCE
ÁREA DE POLICIA 100MTS. A CADA LADO DEL CAUCE
 -  CANALES DE RIEGO
 -  CAUCE FLUVIAL DEL GUADALQUIVIR
 -  LUCIOS





DIPUTACION DE SEVILLA

NORMAS SUBSIDIARIAS DEL PLANEAMIENTO MUNICIPAL DE LA PUEBLA DEL RIO

FORMACION: AYUNTAMIENTO DE LA PUEBLA DEL RIO

REDACCION: DIPUTACION PROVINCIAL DE SEVILLA.

PLANOS DE INFORMACION.

ENCUADRE TERRITORIAL. RED HIDROLOGICA PRINCIPAL.

ARQUITECTOS REDACTORES:
José M^o Fernández de la Puente Irigoyen
 Fernando Carrascal Galé
 José Pérez González
 Juan Luis Álvarez Mateos

DIRECTOR FACULTATIVO:
Eduardo Garrido Ibañez

Nº PLANO:
1.3.2

ESCALA:
1:50.000

DOCUMENTO PARA APROBACION INICIAL

FECHA:
ABRIL 2000